

Wanderung

Karfreitag, den 14.04.2017

Route: Wehlen – Pötzscha - Rauenstein – Oberrathen – Fähre – Rathen – Amselsee – Knotenweg – Kletterweg zum Lamm und Lokomotive – zurück – Knotenweg – Amselgrund – Rathen

Wanderführer: Reiner Petrick

km: 12


Teilnehmer: 7



Aufstieg zum Rauenstein



Im Norden von der Nonne und anderen Klettergipfeln begrenzt und im Osten direkt am kleinen Ort Weißig liegend, erhebt sich der 304 Meter hohe Tafelberg „Rauenstein“ mitten in der schönen Sächsischen Schweiz.



Hündin Diva



Silke Eierlikörspende




Die 1893 auf dem Rauenstein erbaute Berggaststätte Fels Rauenstein



Vorplatz am Gipfel Lamm




Gipfel Lokomotive



Blick durch Felsen „Talwächter“



links Esse und rechts Lokomotive Dom



Staudamm am Amselsee

Die 7 Teilnehmer wanderten 1 ½ Std zur Berggaststätte Rauenstein, dort oben machten wir eine Pause. Dann kamen später viele Wanderleute. Hinrunter vorbei Laasenstein zum Oberrathen. Auf Fähre über zum Kurort Rathen war voll, es bildete sich eine Warteschlange. Weiter am Amselsee zum Kletterweg steil auf Gipfel Lamm und Lokomotive. Oben herrliches Panorama über die Sächsische Schweiz. Wir kehrten zurück nach Kurort Rathen. In einem kleinen Bäckerladen gab es uns allen Kuchen und Kaffee. Das war schönes Aprilwetter.