

Wanderung und Stiege am 9.06.2018

Route: Rathen Bhf - Gierfähre – Altrathen – Brüche – Trümpelgrund – Griebßgrund – Fremdenweg – Wartturm – Gansweg - Kleine Gans – Große Gans – Schwedenlöcher – Amselgrund – Altrathen – Gierfähre – Rathen Bhf

Wanderführer: Reiner Petrick


Teilnehmer: 5

Km: 11



Stufe "Hochwasser 2002"

Aufstieg Griebßgrund



Griebßgrund



Wartturm

Im November 2000 kam es am Wartturm zu einem Felssturz. Dabei brach ca. ein Drittel des Fels ab und stürzte ca. 70 m ins Tal hinunter. Das Gewicht der Bruchmenge lag ungefähr bei 800 Tonnen. Jedoch gilt trotz des Verlustes jener großen Felspartien der Wartturm weiterhin als einer der beliebtesten Klettergipfel der Sächsischen Schweiz. Quelle: wikipedia.wartturm




Blick Warturm und unten Rathen



Aussicht Kleine Gans




Aussicht Große Gans



unten Wehlgrund



Fröhlicher Gesichter



Schwedenlöcher alte Weg gesperrt

Schon jeher war der Weg durch die enge Schlucht von [Felsstürzen](#) des erodierenden Sandsteins besonders gefährdet und musste deshalb mehrfach gesperrt werden.

Im Mai 2012 brach eine Baumwurzel ein etwa zehn Kubikmeter großes Felsstück ab. Von den herabstürzenden Felsbrocken wurden sieben Wanderer verletzt. Der Weg musste zur Schadensuntersuchung und -beräumung mehrere Tage gesperrt werden. Im Februar 2013 erfolgte wegen Felssturzgefahr eine erneute Sperrung. Zur Gefahrenabwehr erfolgte im August 2013 eine Sprengung des abbruchgefährdeten überhängenden Felsens. Der Wanderweg musste an der Sprengstelle umverlegt werden und konnte im September 2013 wieder freigegeben werden.

Vom Basteifelsen gelangt man über rund 900 Stufen durch die Schwedenlöcher, wo sich die Einwohner samt Hab und Gut im 30-jährigen Krieg vor den Schweden versteckten, zum Amselgrund. Der Amselfall war schon im 19. Jahrhundert Touristenmagnet. Ein kleiner Obolus lässt den künstlich angestauten Wasserfall noch heute rauschen. Eine willkommene Abwechslung zum Wandern bieten die Ruderboote auf dem Amselsee, der von imposanten Felsformationen wie Storchennest, Bienenkorb, Lokomotive und Lamm eingerahmt ist.

Quelle: www.wikipedaia.schwedenloecher.de