

Wanderreise vom 29.08. bis 05.09.2020 in Bodenmais / Bayerischer Wald

1. Tag 29.08.2020 Anreise



Haus Vierjahreszeiten

Unterkunft super
Frühstück trotz Hygieneregeln super

2.Tag 30.08.2020 Panoramaweg

Route: Bodenmais – Klause – Mooshof – Hammerbruck – Bodenmais

Länge: 10 km



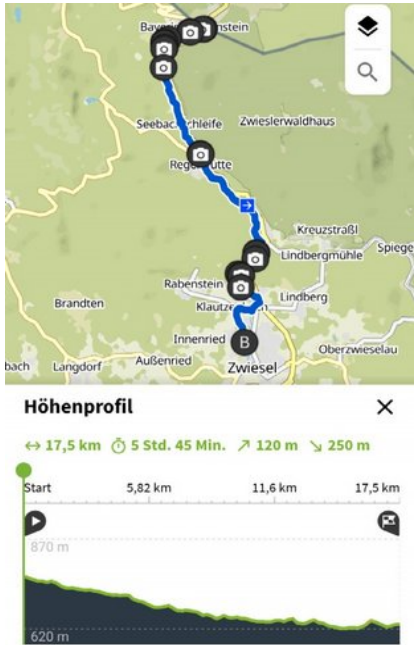
Panoramaweg Symbol Sonne



Reißbach



3.Tag Flusswanderweg Bayrisch Eisenstein bis Zwiesel Montag, 31.August 2020



Blick auf Großer Arber



Der Weg verläuft immer nah am Fluss Schwarzen Regen entlang und bietet herrliche Einblicke auf die Natur im und am Fluss



Rückfahrt geht es wieder mit der Bahn Richtung Bodenmais und gleich Gaststätte aufgesucht, Hunger ist der beste Koch :-)

Dresdner Gehörlosen - Sportverein 1920 e.V. Abt. : Wandern


Wanderreise 4. Tag , den 01.09.2020

Route : Bodenmais - Reißlochweg - Reißlochfälle -
Reißlochschlucht - Chamer Hütte - Kleiner Arbersee -
Brennes Haltestelle

Teilnehmer : 12 Personen

Wetter : 15 Grad und wechselhaft ☁️

Strecke : 15 km



Reißlochweg

Das Reißloch wurde im Jahr 1939 zum Naturschutzgebiet erklärt . Seit dem Jahr 2001 ist das Riesloch darüber hinaus als Teil des erheblich größeren , u.a. den Großen und Kleinen Arber . Die Wasserfälle im Reißloch sind die größten des Bayerischen Waldes . Die Schlucht erstreckt sich über 1,6 km und überbrückt eine Höhe von 260 m.



Rißlochfälle



Rißlochschlucht



Restaurant " Schutzhaus Chamer Hütte" (1298m)



Großer Hunger „ Guten Appetit „



Längste Skistraße



Brennes Haltestelle und Blick auf dem Berg



In Bodenmais Restaurant „Adam - Brau „
und feines Abendsessen u. Prost 🍷

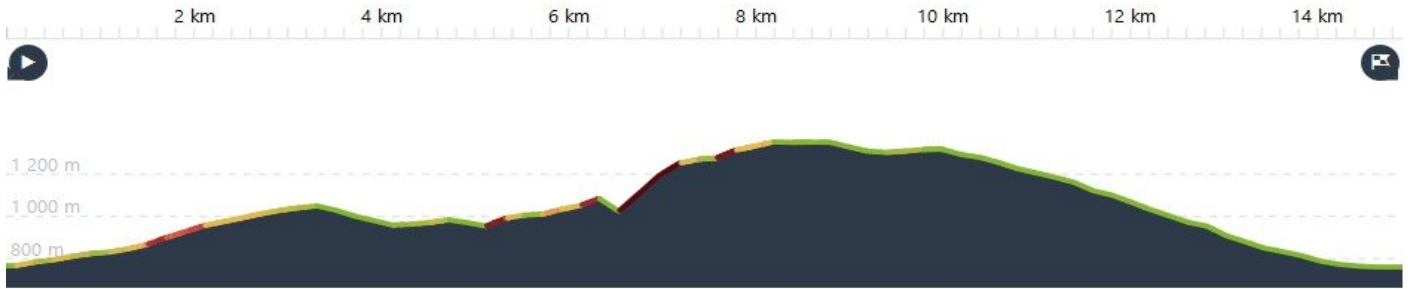
5. Tag: Wanderung zum Großen Falkenstein (1315m) am 02.09

Teilnehmer: 12

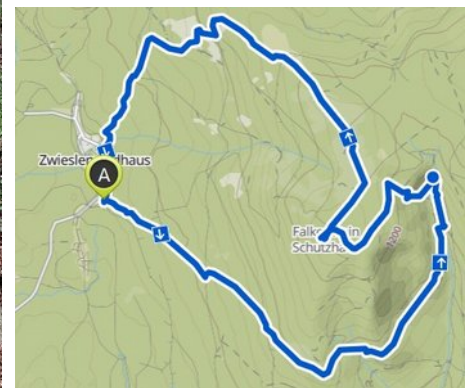
Länge: 15km

Wetter: wolzig

Schwierigkeitsgrad: mittel



Zwischen 6 und 8 Kilometer wandern wir uns alle gemeinsam ganz steil bergauf.



Hurra, wir haben geschafft.



Nach verdienter Wanderung gönnen wir uns bestellte Pizza.

6.Tag 03.09.2020

Die 8-Tausender Tour vom Eck zum Großen Arber

Länge. 21 km



Route: Eck 843 m – Mühlriegel 1080 m – Ödriegel 1156 m – Waldwiesenmartel 1139 m -
Schwarzeck 1238 m – Hengstett 1281 m – Enzian 1285 m – Kleiner Arber 1384 m -
Großer Arber 1456 m – Bodenmais 955 m

Eine anspruchsvolle Tagestour mit wunderbaren Ausblicken auf das Bayerwaldpanorama.
Mit dem Zubringerbus (Rufbus) sind wir von Arnbruck zum Parkplatz Berggasthof Eck gefahren.
Von dort ging unser Tour los.
Wir haben sechs Gipfel geschafft. Drei mutige Wanderfreunde sind weiter gelaufen und haben das
Ziel über acht Tausender erreicht.
Alle waren froh und glücklich.
Am Abend gemütlich im „ Adam Bräu“ Abendessen.



Mühlriegel



Schwarzeck



Enzian



Hengstett



Ödriegel


**6.Tag Zu den Achttausender
Gruppenaufteilung weiter zu den letzten 3 Gipfeln, 3.September 2020**



6. Gipfel Enzianfelsen



7. Gipfel kleine Arber Blick auf Große Arber



Alle Achttausender erreicht ;)

Zurück geht's mit Gondel runter

17 km gewandert mit 1000m Höhenunterschied



7.Tag Wanderreise: Wanderung um den Silberberg 955 m

Route: Bodenmais – Stillgelegtes Erzbergwerk – Weg Nr.10 – Weg Nr.7 – Silberberg 955 M – S
Bodenmais. Teilweise dazu Mittelstadion Sommerrodelbahn




Stillgelegtes Erzbergwerk



Silberberg 955 m



Blick Stadt Bodenmais



Silke, Antje und Jens ganz oben

Inmitten der traumhaft schönen Landschaft des Bayer. Waldes können Sie den Alltag vergessen und Ruhe genießen. Vom Gipfel (955 m) aus zeigen sich die dichtbewaldeten Höhen und der Heil- und Kurort Bodenmais von ihren schönsten Seiten. Eine erholsame und entspannende Zeit bietet Naturberg Silberberg.

Quelle: www.Silberbergbahn.de



Sessellift



Abschiedsessen



Klaus klaut Eis